

San Jacinto de Yaguachi, 16 de marzo de 2020  
Oficio Nro. GADMCD-A-KF-137-2020-OF

Señora Econ.  
Silvana Vallejo Páez  
DIRECTORA GENERAL  
SERVICIO NACIONAL DE CONTRATACIÓN PÚBLICA  
Quito.-


El Gobierno Autónomo Descentralizado Municipal de San Jacinto de Yaguachi, requiere contratar el "LEVANTAMIENTO CATASTRAL, REVALORIZACIÓN URBANA E IMPLEMENTACIÓN DEL SISTEMA ALFANUMÉRICO-GRÁFICO DE PREDIOS URBANOS DE LA CABECERA CANTONAL SAN JACINTO DE YAGUACHI (NUEVO), SUS CABECERAS PARROQUIALES RURALES SAN JACINTO DE YAGUACHI VIEJO (CONE), VIRGEN DE FÁTIMA, PEDRO J. MONTERO Y LOS RECINTOS TRES POSTES, VUELTA LARGA Y EL DESEO DEL CANTÓN SAN JACINTO DE SAN JACINTO DE YAGUACHI.- PROVINCIA DEL GUAYAS".

Una vez que se ha revisado el "Acuerdo Comercial entre la Unión Europea y sus Estados Miembros por una Parte, y Colombia, el Perú y Ecuador, por Otra", se ha verificado que este servicio/consultoría se encuentra cubierto por el mismo.

Por lo expuesto, mucho agradeceré a Usted, Señora, Directora General disponer la publicación en el portal institucional del SERCOP, el "Aviso de Contratación Pública Prevista", que se adjunta, esto en cumplimiento a los lineamientos establecidos en la Guía Práctica para la aplicación de citado Acuerdo.

Aprovecho la oportunidad para expresar mis sentimientos de consideración y estima.


Atentamente,

  
Dr. Kleber Falcón Ortega  
Alcalde

Gobierno Autónomo Descentralizado Municipal de San Jacinto de Yaguachi

c.c. CCP / Archivo (2 f/ú)


Alcaldía San Jacinto de  
**YAGUACHI**  
Juntos hacemos el cambio  
Dr. Kleber Falcón Ortega  
ALCALDE



### AVISO DE CONTRATACIÓN PÚBLICA PREVISTA

Con la finalidad de cumplir lo establecido en el Apendice 4 del "Acuerdo Comercial entre la Unión Europea y sus Estados Miembros por una Parte, y Colombia, el Perú y Ecuador, por Otra", se expide el siguiente aviso de contratación pública prevista:

Nombre de la Entidad Contratante	Gobierno Autonomo Descentralizado Municipal de San Jacinto de Yaguachi
RUC	0960001700001
Telefono	04-2-021735
Contacto	Dr. Kleber Falcon Ortega
Dirección	Lorenzo de Garaicoa S/N y Abdon Calderon
Costos por edición de documentación del proceso de contratación cubierta	NO APLICA
Condiciones de pago por edición de documentación del proceso de contratación cubierta	NO APLICA
Descripción de la contratación Objeto:	"LEVANTAMIENTO CATASTRAL, REVALORIZACIÓN URBANA E IMPLEMENTACIÓN DEL SISTEMA ALFANUMÉRICO-GRÁFICO DE PREDIOS URBANOS DE LA CABECERA CANTONAL SAN JACINTO DE YAGUACHI (NUEVO), SUS CABECERAS PARROQUIALES RURALES SAN JACINTO DE YAGUACHI VIEJO (CONE), VIRGEN DE FÁTIMA, PEDRO J. MONTERO Y LOS RECINTOS TRES POSTES, VUELTA LARGA Y EL DESEO DEL CANTÓN SAN JACINTO DE SAN JACINTO DE YAGUACHI.- PROVINCIA DEL GUAYAS".
Código CPC (nivel 5)	83540
Código CPC (Nivel 9)	8454000110
Código Proceso No.	CPC-GADMSJY-1-2020
Presupuesto referencial	<b>\$635,034.04</b> (Seiscientos Treinta y Cinco Mil Treinta y Cuatro con 04/100 dólares americanos), más IVA
Cantidad de la mercancía o servicio objeto de la contratación	Los productos esperados se encuentran detallados en los Términos de Referencia
Condiciones de pago	<ul style="list-style-type: none"> <li>- 40% de anticipo a la suscripción del contrato: previo a la presentación del Certificado de calificación y registro por parte del IGM a la empresa proveedora de la cartografía; la Denuncia del proyecto ante el IGM por parte del GADM; copia de las ordenanzas vigentes de delimitación zonas urbanas a ser intervenidas.</li> <li>- 30% al finalizar la entrega de la cartografía preliminar y de la Plataforma, contado desde la entrega del anticipo y previo informe favorable del Fiscalizador y Administrador del Contrato. El informe referido será favorable una vez que se verifique el levantamiento e ingreso al sistema catastral municipal de la información predial de al menos el 35% de los predios previstos en el proyecto, y productos aprobados de la fase I y avance de los productos esperados de la fase II.</li> <li>- 20% concluida la fase III previo informe favorable del Fiscalizador y Administrador del Contrato del</li> </ul>



	<p>levantamiento e ingreso al sistema catastral municipal de la información predial del 100% de los predios previstos en el proyecto y productos aprobados de las fases II y III. Informe favorable del avance de los productos esperados de la fase IV. Certificado de aprobación de la cartografía por parte del IGM</p> <p>- 10% aprobación de la fase IV, acta de finalización del trabajo y bajo aceptación del GADM.</p> <p>La Consultora conjuntamente con el GAD a través de la Jefatura de Avalúos y Catastro, Dirección de Planificación y Desarrollo, definirá los sectores y el orden en que se realizará el trabajo de levantamiento de datos prediales.</p>
Plazo de ejecución	El plazo para la ejecución del proyecto es de 10 meses a partir del pago del anticipo realizado por el Gobierno Autónomo Descentralizado Municipal del Cantón San Jacinto de Yaguachi de la provincia del Guayas
Procedimiento de Ejecución	Concurso Público – Consultoría
Comprenderá Negociación	Conforme a la Normativa Legal Vigente
Comprenderá Subasta electrónica	NO APLICA
Dirección y fecha límite para la presentación de solicitudes de participación	NO APLICA
Dirección de presentación de ofertas	Lorenzo de Garicoa S/N y Abdon Calderon
Fecha límite para presentación de ofertas	De conformidad con lo establecido en los pliegos del procedimiento
Idioma para presentación de ofertas	Español
Condiciones para la participación de los proveedores	Las condiciones se encuentran establecidas en los Términos de Referencia y Pliego.

  
 Alcaldía San Jacinto de  
**YAGUACHI**  
 Juntos hacemos el cambio  
**Kleber Falcón Ortega**  
**ALCALDE**